














LEGENDE

Maßnahmenumsetzung

-  Baseline Maßnahmen aus dem Zeitraum 2000 - 2009
-  Baseline Maßnahmen aus dem Zeitraum 2010 - 2012
-  Geplante Maßnahmen für den Zeitraum 2013 - 2018
-  Geplante Maßnahmen für den Zeitraum 2019 - 2027
-  Punktuell verortete Maßnahmen
-  Streckenbezogene Maßnahmen






Funktionselemente

-  Geplanter Strahlursprung
-  Vorhandener Strahlursprung
-  Geplanter Trittstein
-  Vorhandener Trittstein
-  Aufwertungsstrahlweg
-  Geplanter Aufwertungsstrahlweg
-  Durchgangsstrahlweg

Flächennutzung

-  Acker
-  Grünland
-  Wald
-  Siedlung
-  Gewässer
-  Verkehr
-  Sonstiges

Sonstiges

-  2,300 Gewässerstationierung in km
-  Fließgewässer
-  Kreisgrenze
-  Gemeindegrenze
-  Querbauwerke